

Versmallen verharding naar 6.00m, uitritten op hoofdrijbaan aansluiten en aanpassen van de markering

Rijbaan terug brengen naar 6.00m breedte met aparte parkeervakken buiten rijbaan en inrichten als erfdoegangsweg met daarop brede fietsstroken

Verharding verbreden naar 6.00m, aan noordzijde vrijliggend fietspad aanleggen vanaf de kongrens naar de randweg

Asfalt vervangen door bestrating met verhardingsbreedte 6.00m met daarop brede fietsstroken, aparte parkeerstroken buiten de rijbaan

Asfaltverharding versmallen naar 6.00m met daarop brede fietsstroken en parkeervakken buiten de rijbaan met enkele drempels in bestrating

Nieuwe ontsluitingsweg van bedrijventerrein naar Rijksstraatweg 6.50m breed

Nieuwe ontsluitingsweg van bedrijventerrein naar de nieuwe randweg 6.50m breed

Aansluiting III variant C voor varianten A en B, zie de schetsmatige uitwerking van kruispuntoplossingen

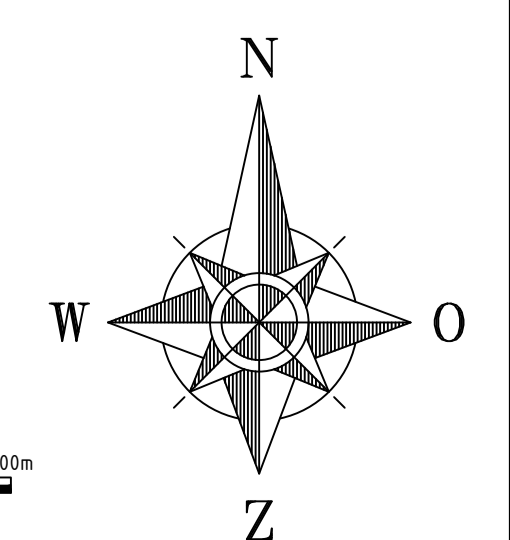
Fietspad tussen Wethouder van der Veldenweg en de nieuwe randweg vervangen en opwaarderen tot parallelweg. Landbouwverkeer via parallelweg en bedrijventerrein. Uitritten naar Energieweg vervallen

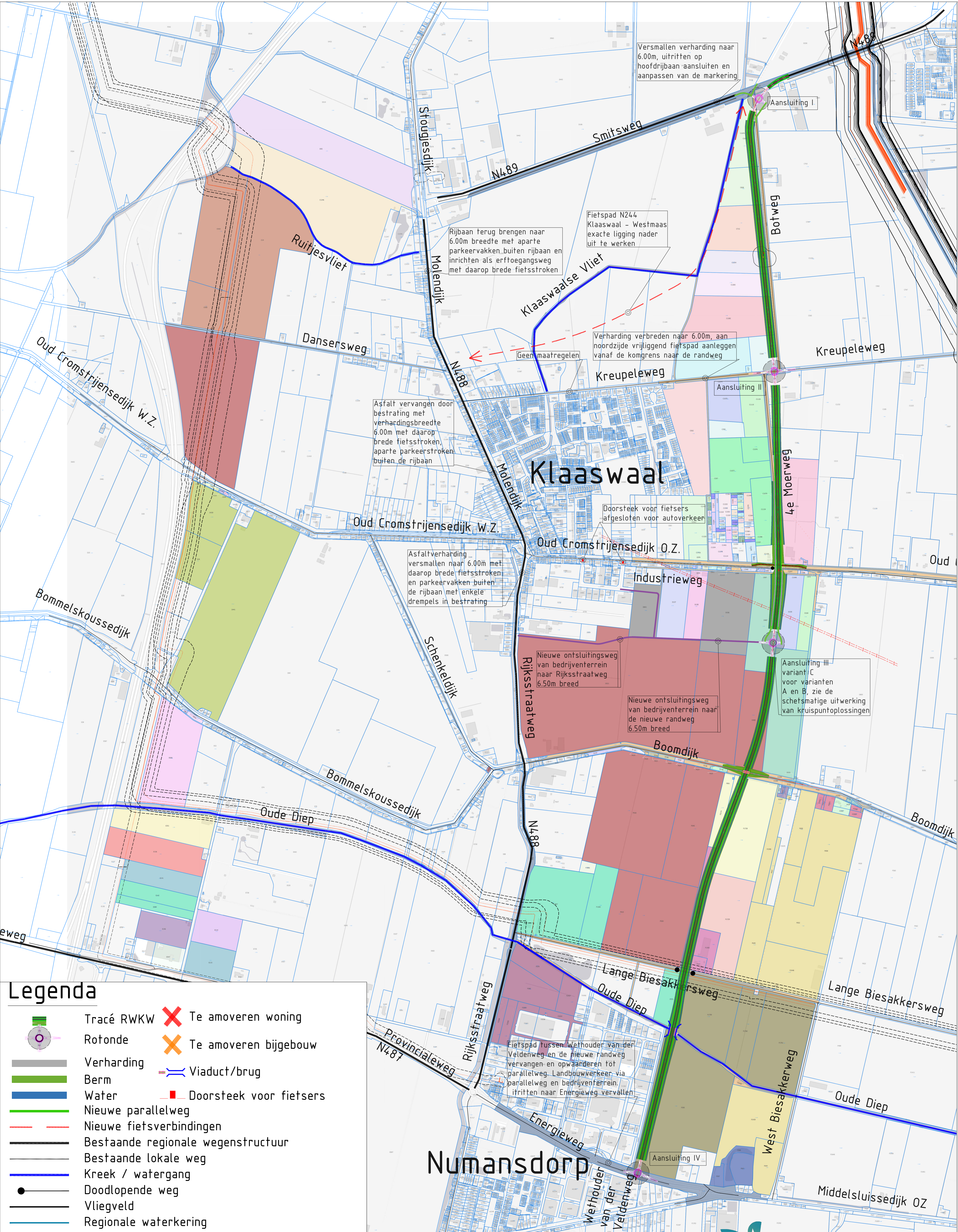
Legenda

- Tracé RWKW
- Ronde
- Verharding
- Berm
- Water
- Nieuwe parallelweg
- Nieuwe fietsverbindingen
- Bestaande regionale wegenstructuur
- Bestaande lokale weg
- Kreek / watergang
- Doodlopende weg
- Vliegveld
- Regionale waterkering
- Kadastrale grenzen
- Leidingen gevaarlijke inhoud incl. zone voorzorgmaatregel
- Leidingstrook
- Hoogspanningstrook
- Te amoveren woning
- Te amoveren bijgebouw
- Viaduct/brug
- Doorsteek voor fietsers

Maten in meters, tenzij anders vermeld
 Hoogtematen in meters, t.o.v. NAP volgens
 Algemene hoogtekaart Nederland (AHN3)

Alternatief 1 Oostelijke Randweg
 Tekeningnummer:
 BG1978-TE-S0-6101
 Overzichtstekening
 Datum: 17-11-2021





Versmallen verharding naar 6.00m, uitritten op hoofdrijbaan aansluiten en aanpassen van de markering

Rijbaan terug brengen naar 6.00m breedte met aparte parkeervakken buiten rijbaan en inrichten als erftoegangsweg met daarop brede fietsstroken

Fietspad N244 Klaaswaal - Westmaas exacte ligging nader uit te werken

Verharding verbreden naar 6.00m, aan noordzijde vrijliggend fietspad aanleggen vanaf de komgrens naar de randweg

Asfalt vervangen door bestrating met verhardingsbreedte 6.00m met daarop brede fietsstroken, aparte parkeerstroken buiten de rijbaan

Asfaltverharding versmallen naar 6.00m met daarop brede fietsstroken en parkeervakken buiten de rijbaan met enkele drempels in bestrating

Nieuwe ontsluitingsweg van bedrijventerrein naar Rijksweg 6.50m breed

Nieuwe ontsluitingsweg van bedrijventerrein naar de nieuwe randweg 6.50m breed

Aansluiting III variant C voor varianten A en B, zie de schetsmatige uitwerking van kruispuntoplossingen


Fietspad tussen Wethouder van der Veldenweg en de nieuwe randweg vervangen en opwaarderen tot parallelweg. Landbouwverkeer via parallelweg en bedrijventerrein, uitritten naar Energieweg vervallen

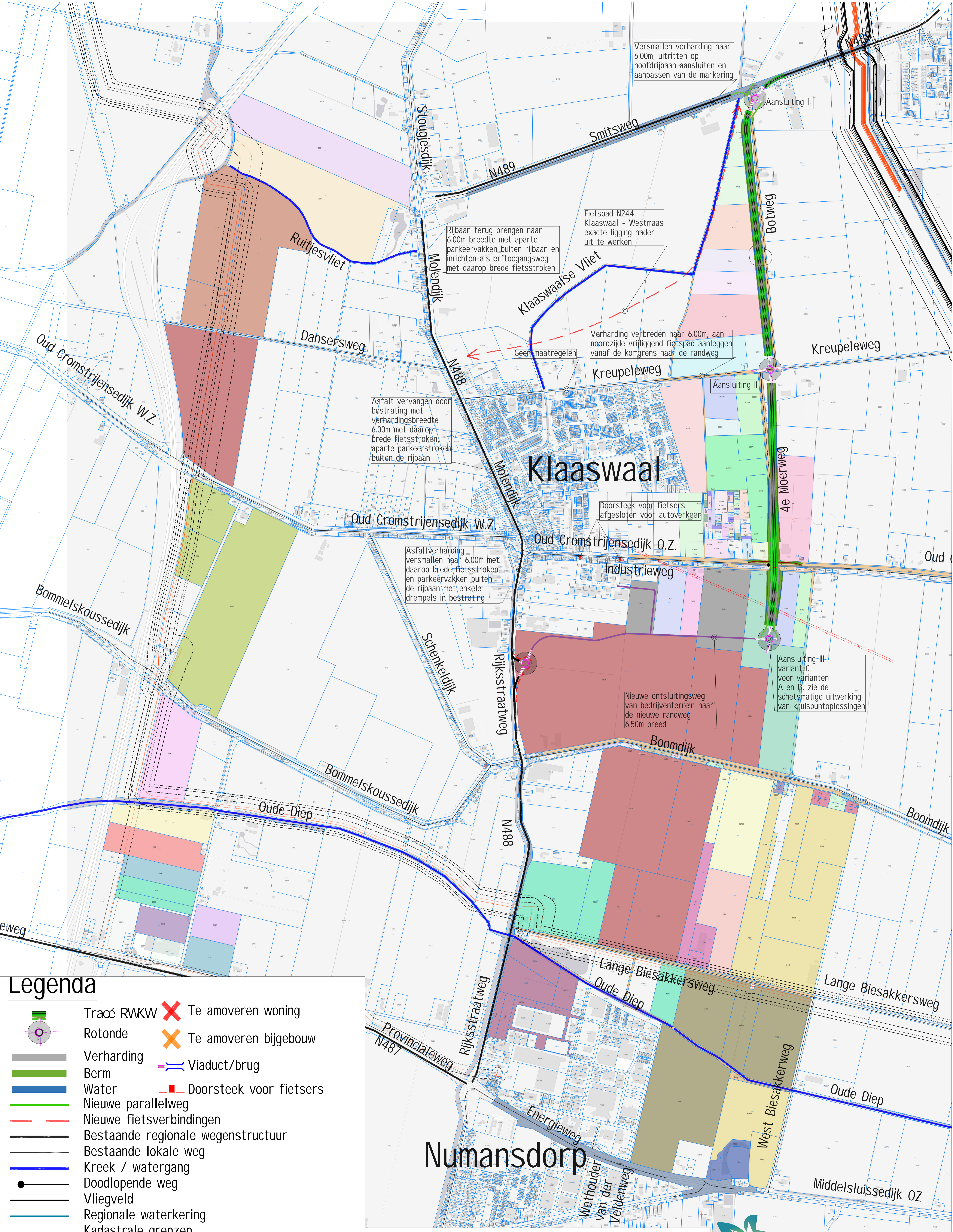
Legenda

- Tracé RWKW
- Rotonde
- Verharding
- Berm
- Water
- Nieuwe parallelweg
- Nieuwe fietsverbindingen
- Bestaande regionale wegenstructuur
- Bestaande lokale weg
- Kreek / watergang
- Doodlopende weg
- Vliegveld
- Regionale waterkering
- Kadastrale grenzen
- Leidingen gevaarlijke inhoud incl. zone voorzorgmaatregel
- Leidingstrook
- Hoogspanningstrook
- Te amoveren woning
- Te amoveren bijgebouw
- Viaduct/brug
- Doorsteek voor fietsers

Maten in meters, tenzij anders vermeld
 Hoogtematen in meters, t.o.v. NAP volgens
 Algemene hoogtekaart Nederland (AHN3)

Alternatief 2 Oostelijke Randweg
 Tekeningnummer:
 BG1978-TE-S0-6102
 Overzichtstekening
 Datum: 17-11-2021





Versmallen verharding naar 6.00m, uitrusten op hoofdrijbaan aansluiten en aanpassen van de markering

Fietspad N244 Klaaswaal - Westmaas exacte ligging nader uit te werken

Rijbaan terug brengen naar 6.00m breedte met aparte parkeervakken buiten rijbaan en inrichten als erftoegangsweg met daarop brede fietsstroken

Verharding verbreden naar 6.00m, aan noordzijde vrijliggend fietspad aanleggen vanaf de komgrens naar de randweg

Asfalt vervangen door bestrating met verhardingsbreedte 6.00m met daarop brede fietsstroken, aparte parkeerstroken buiten de rijbaan


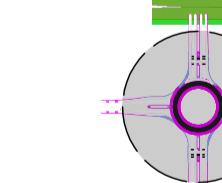










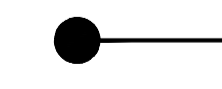








Asfaltverharding versmallen naar 6.00m met daarop brede fietsstroken en parkeervakken buiten de rijbaan met enkele drempels in bestrating

Doorsteek voor fietsers afgesloten voor autoverkeer

Nieuwe ontsluitingsweg van bedrijventerrein naar de nieuwe randweg 6.50m breed

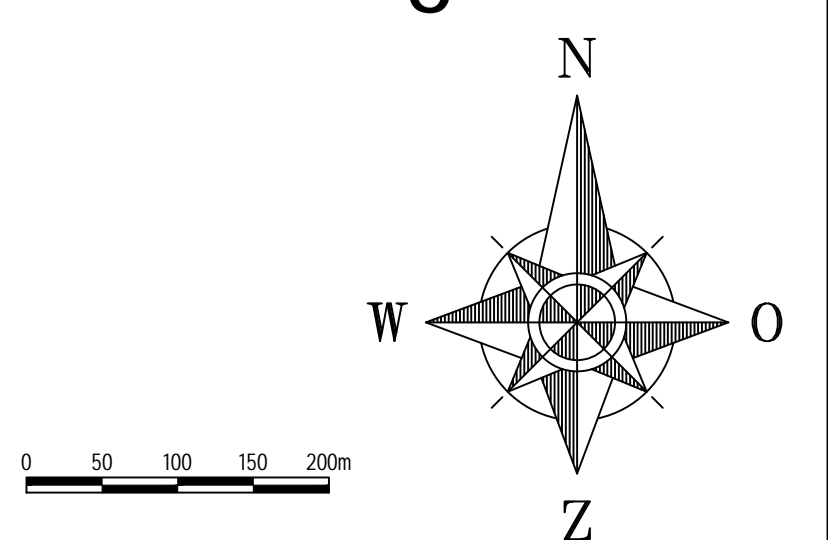
Aansluiting III variant C voor varianten A en B, zie de schetsmatige uitwerking van kruispuntoplossingen

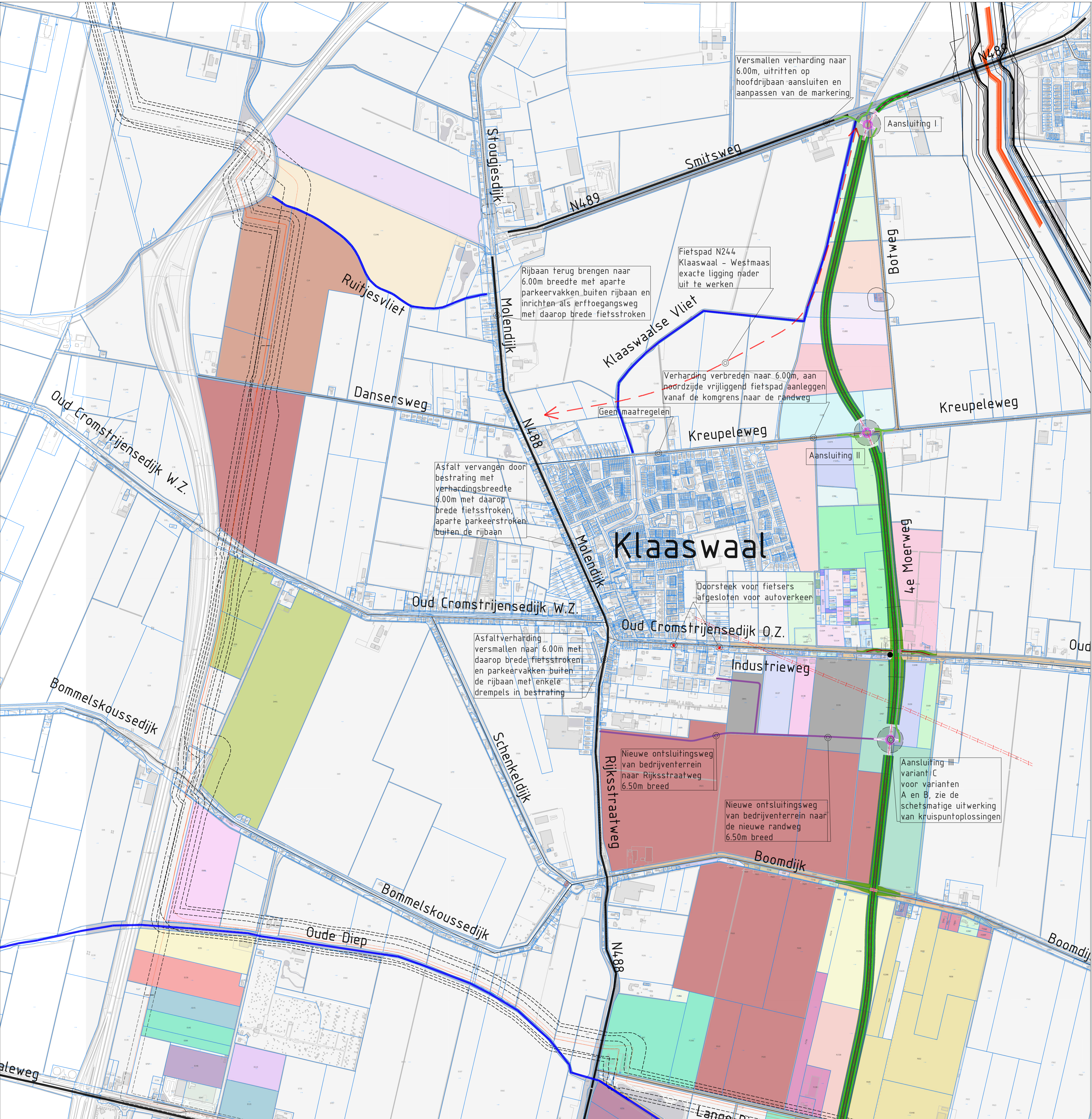
Legenda

-  Tracé RWKW
-  Rotonde
-  Verharding
-  Berm
-  Water
-  Nieuwe parallelweg
-  Nieuwe fietsverbindingen
-  Bestaande regionale wegenstructuur
-  Bestaande lokale weg
-  Kreek / watergang
-  Doodlopende weg
-  Vliegveld
-  Regionale waterkering
-  Kadastrale grenzen
-  Leidingen gevaarlijke inhoud incl. zone voorzorgmaatregel
-  Leidingstrook
-  Hoogspanningstrook
-  Te amoveren woning
-  Te amoveren bijgebouw
-  Viaduct/brug
-  Doorsteek voor fietsers

Maten in meters, tenzij anders vermeld
 Hoogtematen in meters, t.o.v. NAP volgens
 Algemene hoogtekartaat Nederland (AHN3)

Alternatief 2 fase 1 Oostelijke Randweg
 Tekeningnummer:
 BG1978-TE-S0-6107
 Overzichtstekening
 Datum: 03-06-2021





Versmallen verharding naar 6.00m, uitritten op hoofdrijbaan aansluiten en aanpassen van de markering

Rijbaan terug brengen naar 6.00m breedte met aparte parkeervakken buiten rijbaan en inrichten als erftoegangsweg met daarop brede fietsstroken

Fietspad N244 Klaaswaal - Westmaas exacte ligging nader uit te werken

Verharding verbreden naar 6.00m, aan noordzijde vrijliggend fietspad aanleggen vanaf de komgrens naar de randweg

Geen maatregelen

Asfalt vervangen door bestrating met verhardingsbreedte 6.00m met daarop brede fietsstroken, aparte parkeerstroken buiten de rijbaan

Asfaltverharding versmallen naar 6.00m met daarop brede fietsstroken en parkeervakken buiten de rijbaan met enkele drempels in bestrating

Nieuwe ontsluitingsweg van bedrijventerrein naar Rijksweg 6.50m breed

Nieuwe ontsluitingsweg van bedrijventerrein naar de nieuwe randweg 6.50m breed

Aansluiting III variant C voor varianten A en B, zie de schetsmatige uitwerking van kruispuntoplossingen


Fietspad tussen Wethouder van der Veldenweg en de nieuwe randweg vervangen en opwaarderen tot parallelweg. Landbouwverkeer via parallelweg en bedrijventerrein, uitritten naar Energieweg vervallen

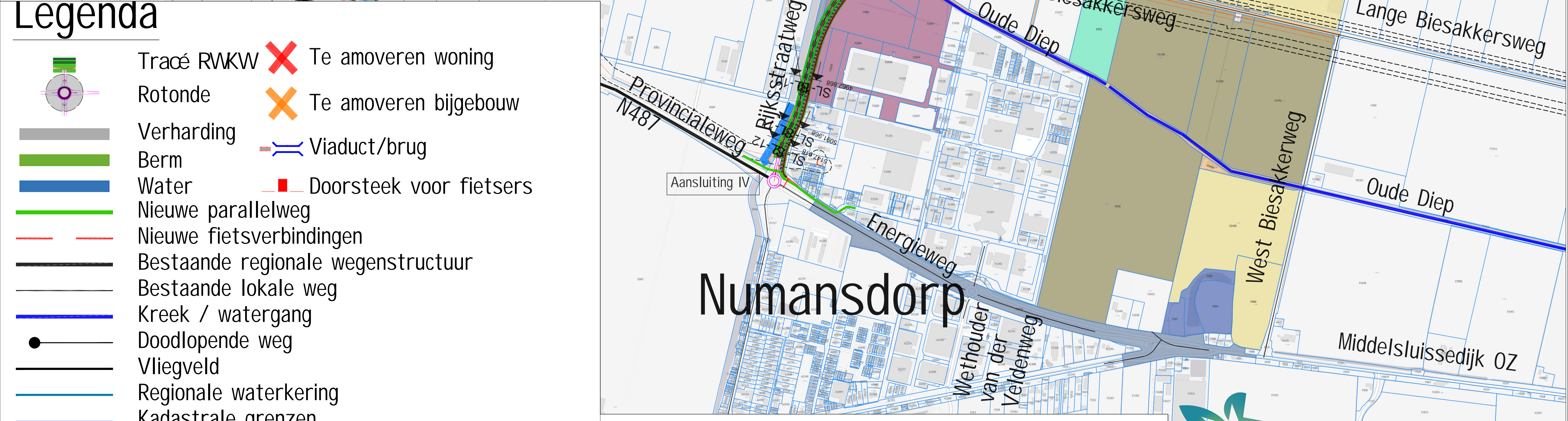
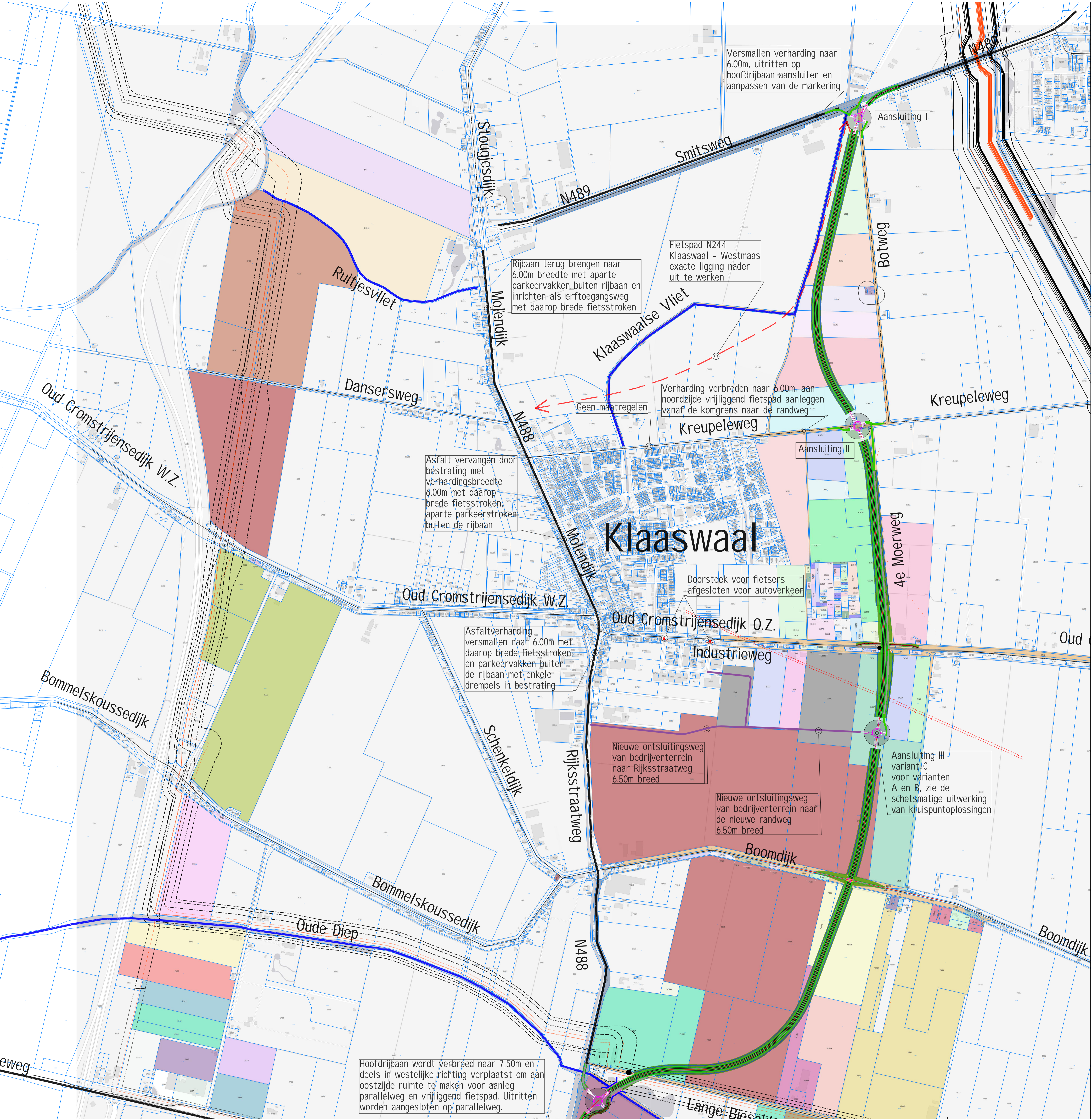
Legenda

- Tracé RWKW
- Rotonde
- Verharding
- Berm
- Water
- Nieuwe parallelweg
- Nieuwe fietsverbindingen
- Bestaande regionale wegenstructuur
- Bestaande lokale weg
- Kreek / watergang
- Doodlopende weg
- Vliegveld
- Regionale waterkering
- Kadastrale grenzen
- Leidingen gevaarlijke inhoud incl. zone voorzorgmaatregel
- Leidingstrook
- Hoogspanningstrook
- Te amoveren woning
- Te amoveren bijgebouw
- Viaduct/brug
- Doorsteek voor fietsers

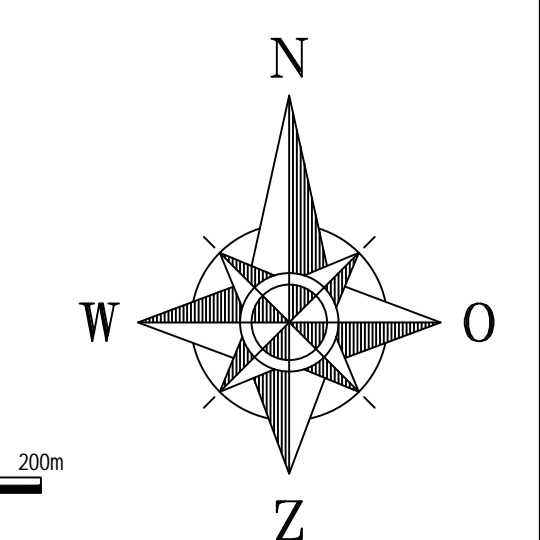
Maten in meters, tenzij anders vermeld
 Hoogtematen in meters, t.o.v. NAP volgens
 Algemene hoogtekaart Nederland (AHN3)

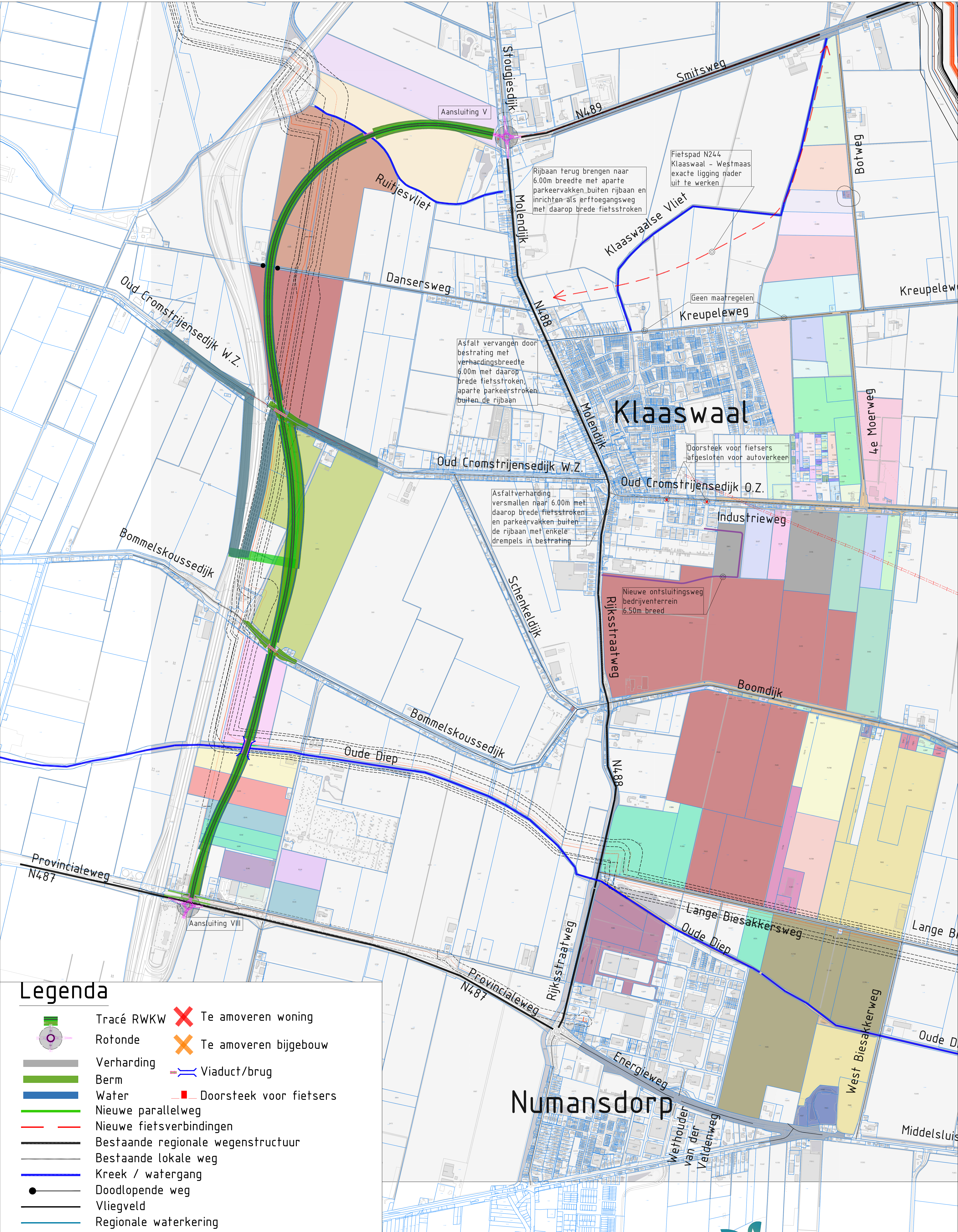
Alternatief 3 Oostelijke Randweg
 Tekeningnummer:
 BG1978-TE-S0-6103
 Overzichtstekening
 Datum: 17-11-2021





Alternatief 4 Oostelijke Randweg
 Tekeningnummer:
 BG1978-TE-S0-6104
 Overzichtstekening
 Datum: 17-11-2021



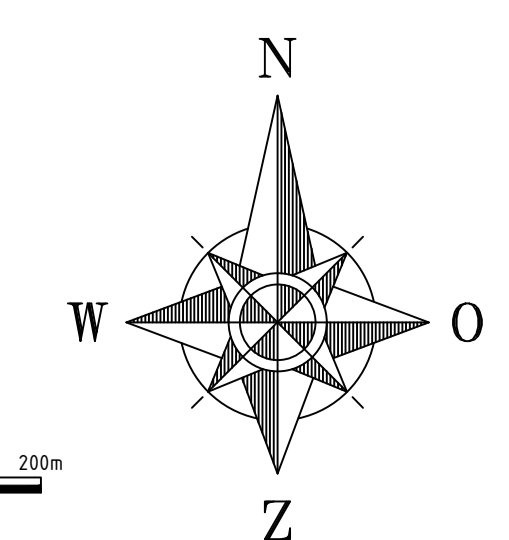


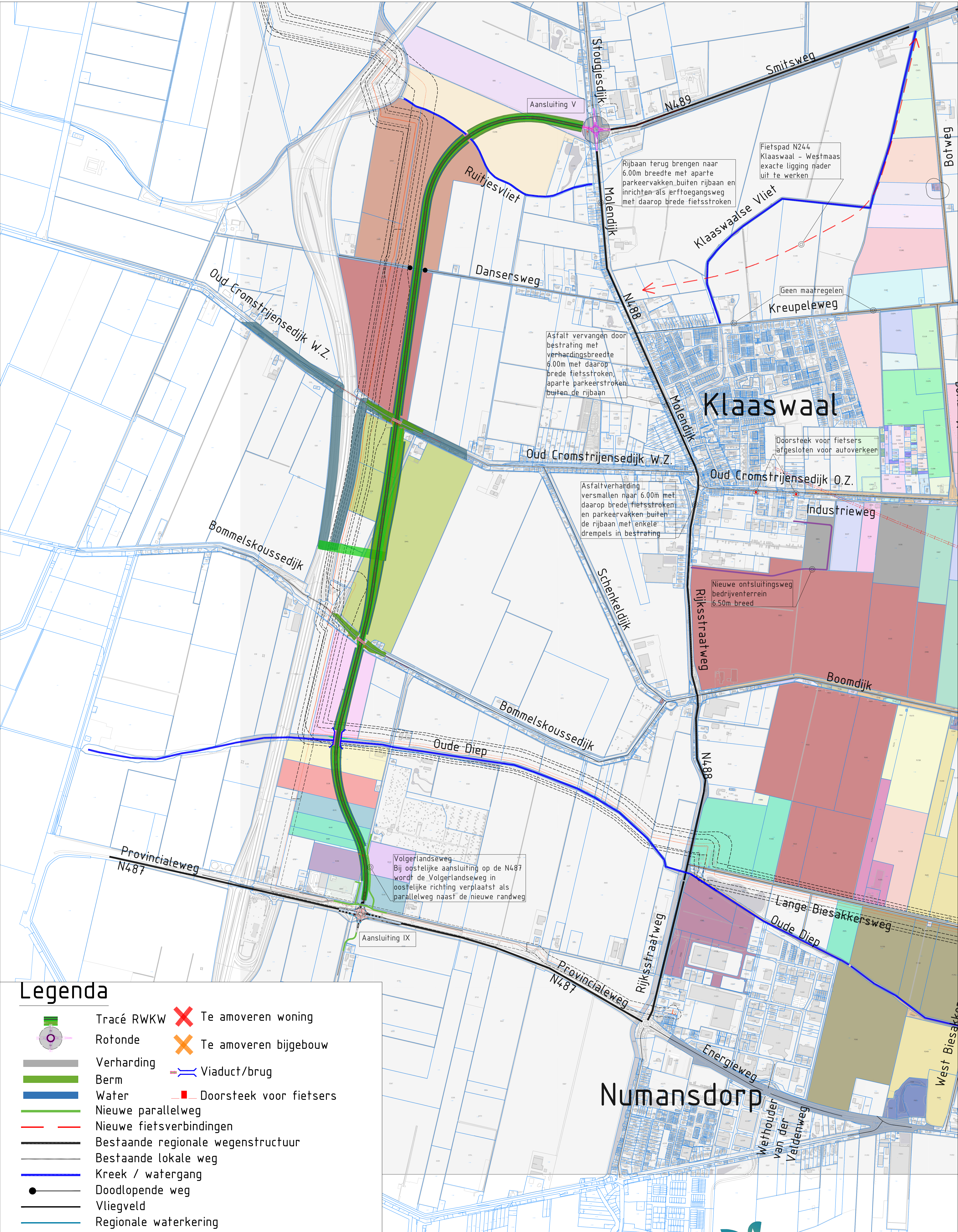
Legenda

- | | | | |
|--|---|--|-------------------------|
| | Tracé RWKW | | Te amoveren woning |
| | Rotonde | | Te amoveren bijgebouw |
| | Verharding | | Viaduct/brug |
| | Berm | | Doorsteek voor fietsers |
| | Water | | |
| | Nieuwe parallelweg | | |
| | Nieuwe fietsverbindingen | | |
| | Bestaande regionale wegenstructuur | | |
| | Bestaande lokale weg | | |
| | Kreek / watergang | | |
| | Doodlopende weg | | |
| | Vliegveld | | |
| | Regionale waterkering | | |
| | Kadastrale grenzen | | |
| | Leidingen gevaarlijke inhoud incl. zone voorzorgmaatregel | | |
| | Leidingstrook | | |
| | Hoogspanningstrook | | |

Maten in meters, tenzij anders vermeld
 Hoogtematen in meters, t.o.v. NAP volgens
 Algemene hoogtekaart Nederland (AHN3)

Alternatief 6 Westelijke Randweg, variant A
 Tekeningnummer:
 BG1978-TE-S0-6105
 Overzichtstekening
 Datum: 17-11-2021



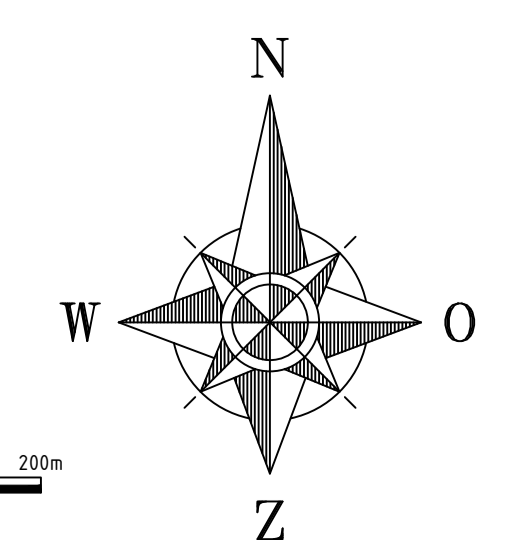


Legenda

- | | | | |
|--|---|--|-------------------------|
| | Tracé RWKW | | Te amoveren woning |
| | Rotonde | | Te amoveren bijgebouw |
| | Verharding | | Viaduct/brug |
| | Berm | | Doorsteek voor fietsers |
| | Water | | |
| | Nieuwe parallelweg | | |
| | Nieuwe fietsverbindingen | | |
| | Bestaande regionale wegenstructuur | | |
| | Bestaande lokale weg | | |
| | Kreek / watergang | | |
| | Doodlopende weg | | |
| | Vliegveld | | |
| | Regionale waterkering | | |
| | Kadastrale grenzen | | |
| | Leidingen gevaarlijke inhoud incl. zone voorzorgmaatregel | | |
| | Leidingstrook | | |
| | Hoogspanningstrook | | |

Maten in meters, tenzij anders vermeld
 Hoogtematen in meters, t.o.v. NAP volgens
 Algemene hoogtekaart Nederland (AHN3)

Alternatief 6 Westelijke Randweg, variant B
 Tekeningnummer:
 BG1978-TE-S0-6106
 Overzichtstekening
 Datum: 17-11-2021



Aansluiting V

Rijbaan terug brengen naar 6.00m breedte met aparte parkeervakken buiten rijbaan en inrichten als erftoegangsweg met daarop brede fietsstroken

Fietspad N244 Klaaswaal - Westmaas exacte ligging nader uit te werken

Geen maatregelen

Kreupelweg

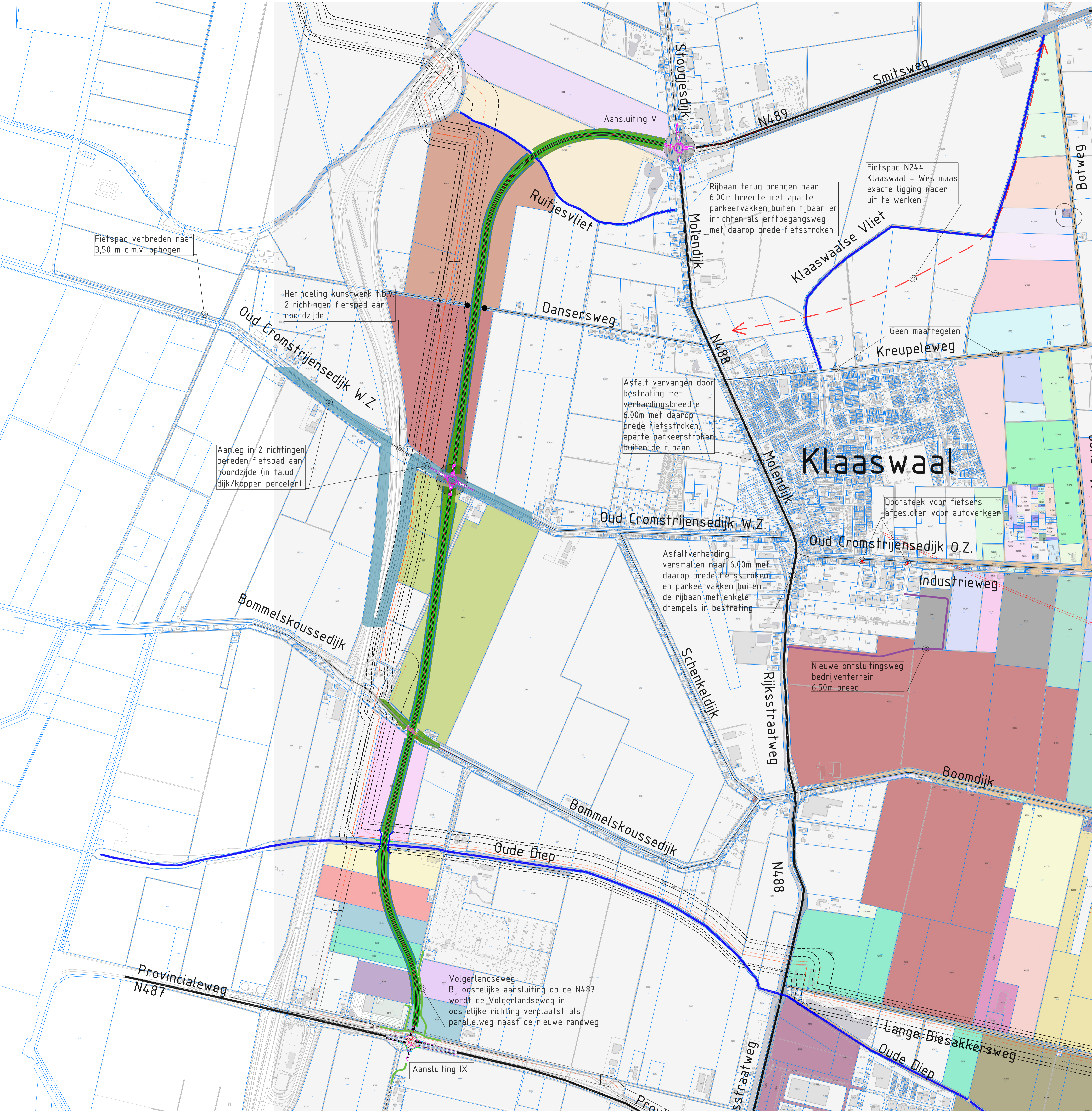
Doorsteek voor fietsers afgesloten voor autoverkeer

Asfalt vervangen door bestrating met verhardingsbreedte 6.00m met daarop brede fietsstroken, aparte parkeerstroken buiten de rijbaan

Asfaltverharding versmallen naar 6.00m met daarop brede fietsstroken en parkeervakken buiten de rijbaan met enkele drempels in bestrating

Nieuwe ontsluitingsweg bedrijventerrein 6.50m breed

Volgerlandseweg
 Bij oostelijke aansluiting op de N487 wordt de Volgerlandseweg in oostelijke richting verplaatst als parallelweg naast de nieuwe randweg



Legenda

- | | | | |
|--|------------------------------------|--|-------------------------|
| | Tracé RWKW | | Te amoveren woning |
| | Rotonde | | Te amoveren bijgebouw |
| | Verharding | | Viaduct/brug |
| | Berm | | Doorsteek voor fietsers |
| | Water | | |
| | Nieuwe parallelweg | | |
| | Nieuwe fietsverbindingen | | |
| | Bestaande regionale wegenstructuur | | |
| | Bestaande lokale weg | | |
| | Kreek / watergang | | |
| | Doodlopende weg | | |
| | Vliegveld | | |
| | Regionale waterkering | | |
| | Kadastrale grenzen | | |
| | Leidingen gevaarlijke inhoud | | |
| | incl. zone voorzorgmaatregel | | |
| | Leidingstrook | | |
| | Hoogspanningstrook | | |
- Maten in meters, tenzij anders vermeld
 Hoogtematen in meters, t.o.v. NAP volgens
 Algemene hoogtekaart Nederland (AHN3)

Alternatief 6 Westelijke Randweg, variant B
 met aansluiting OCW
 Tekeningnummer:
 BG1978-TE-SO-6108
 Overzichtstekening
 Datum: 14-06-2022

